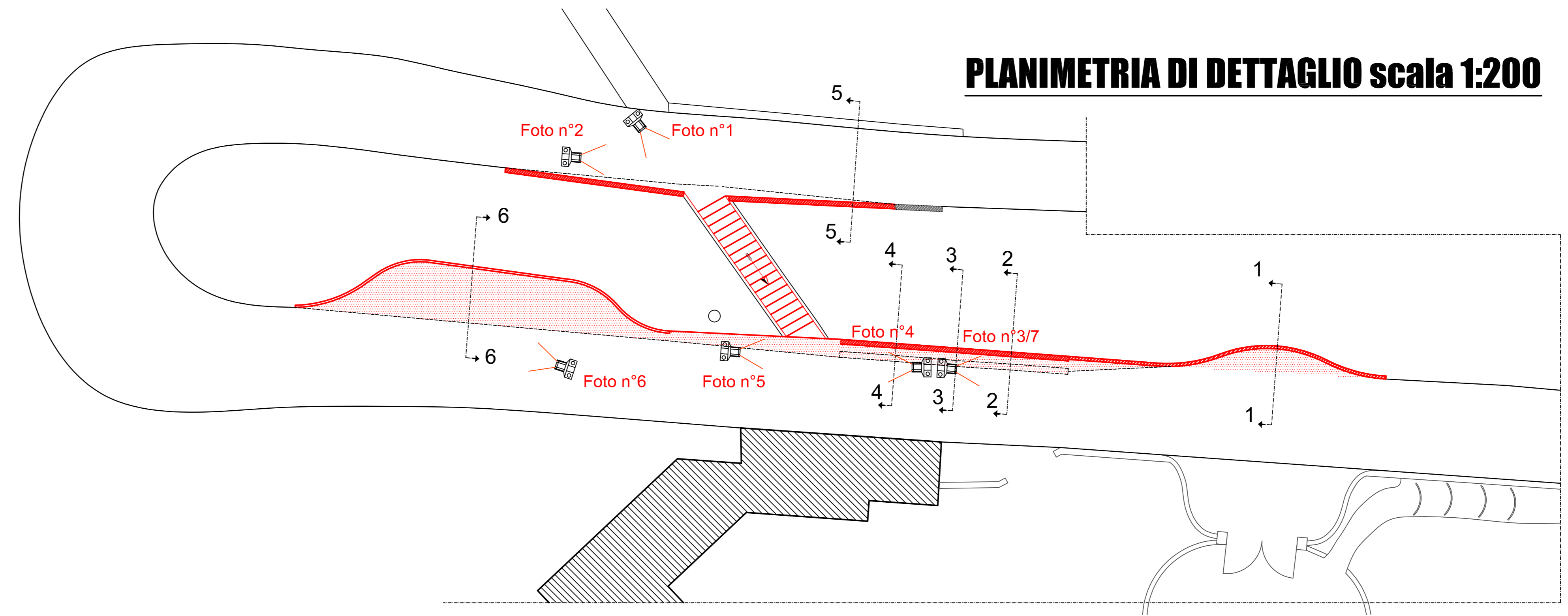
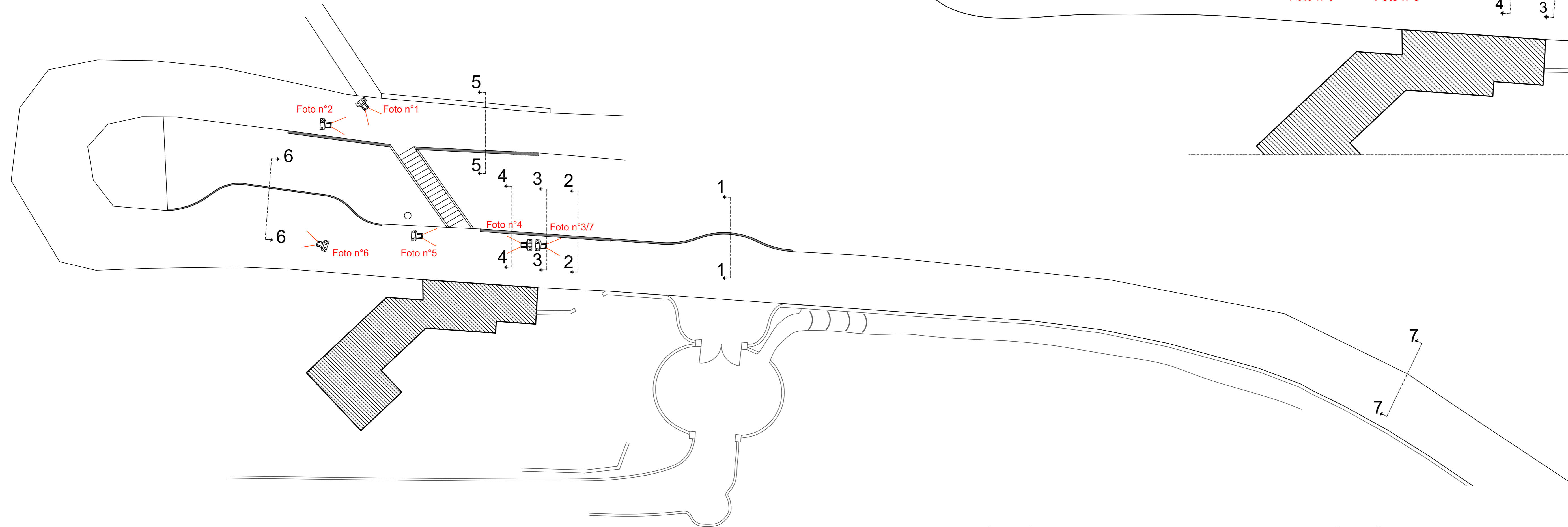


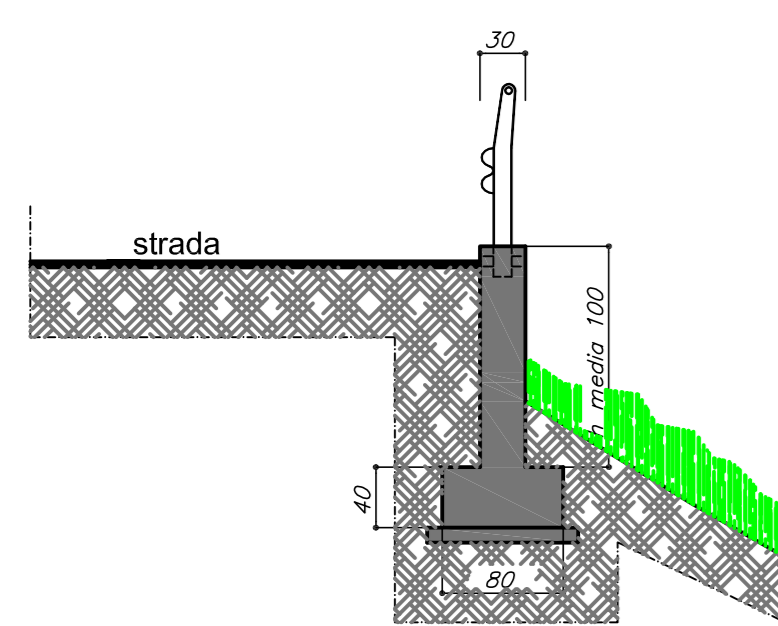
PLANIMETRIA DI DETTAGLIO scala 1:200



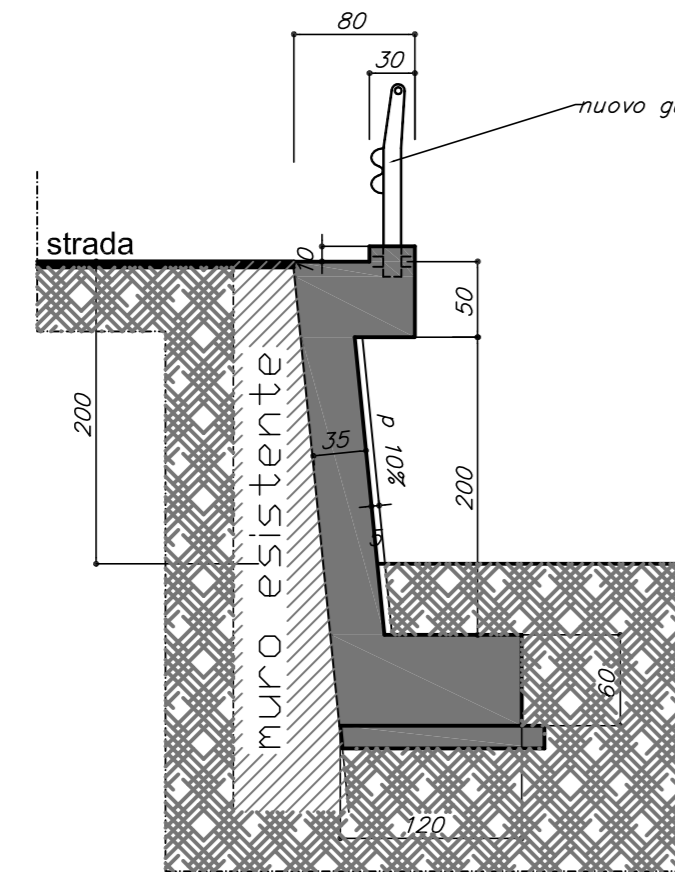
PLANIMETRIA GENERALE scala 1:250



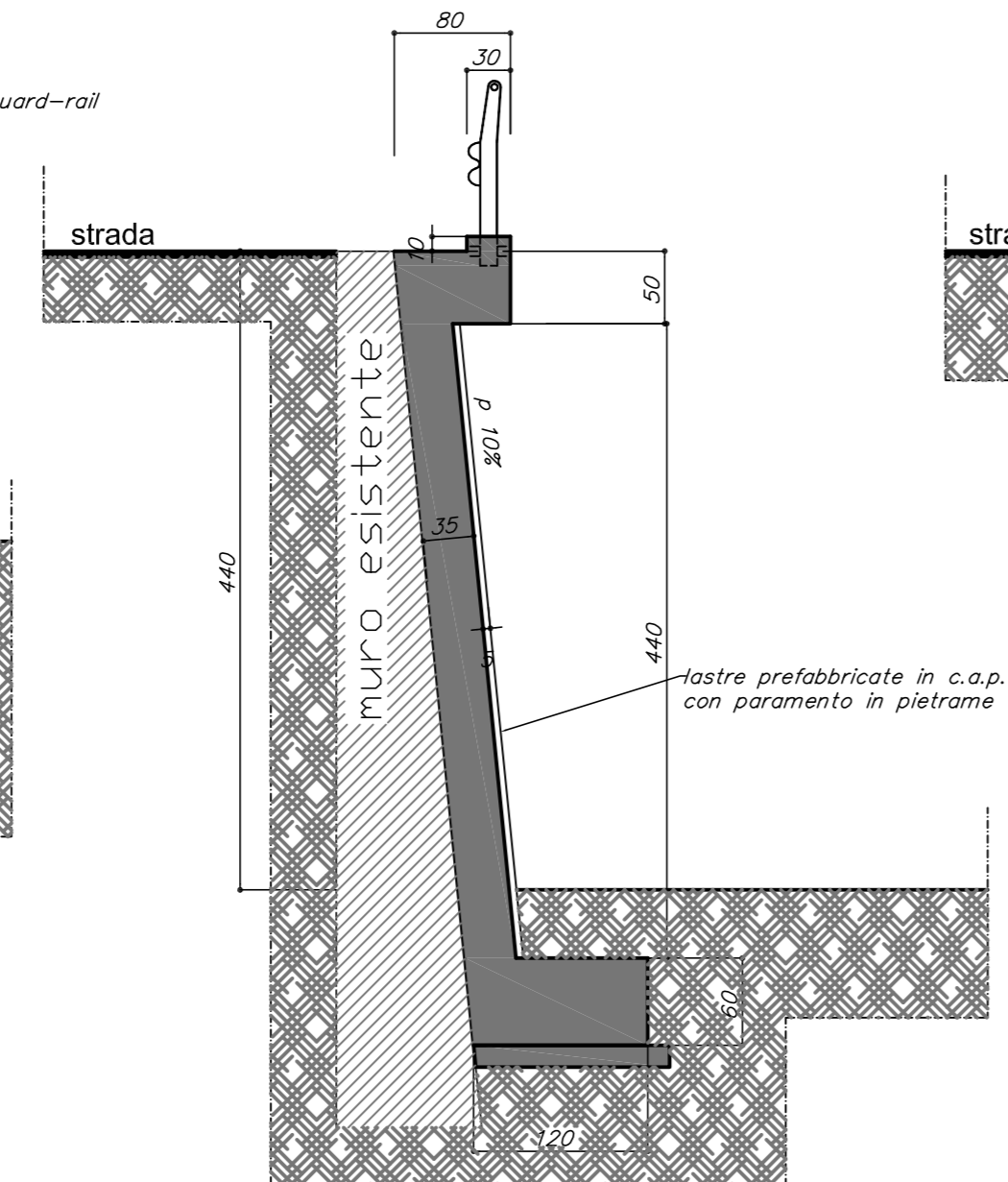
SEZIONE 1



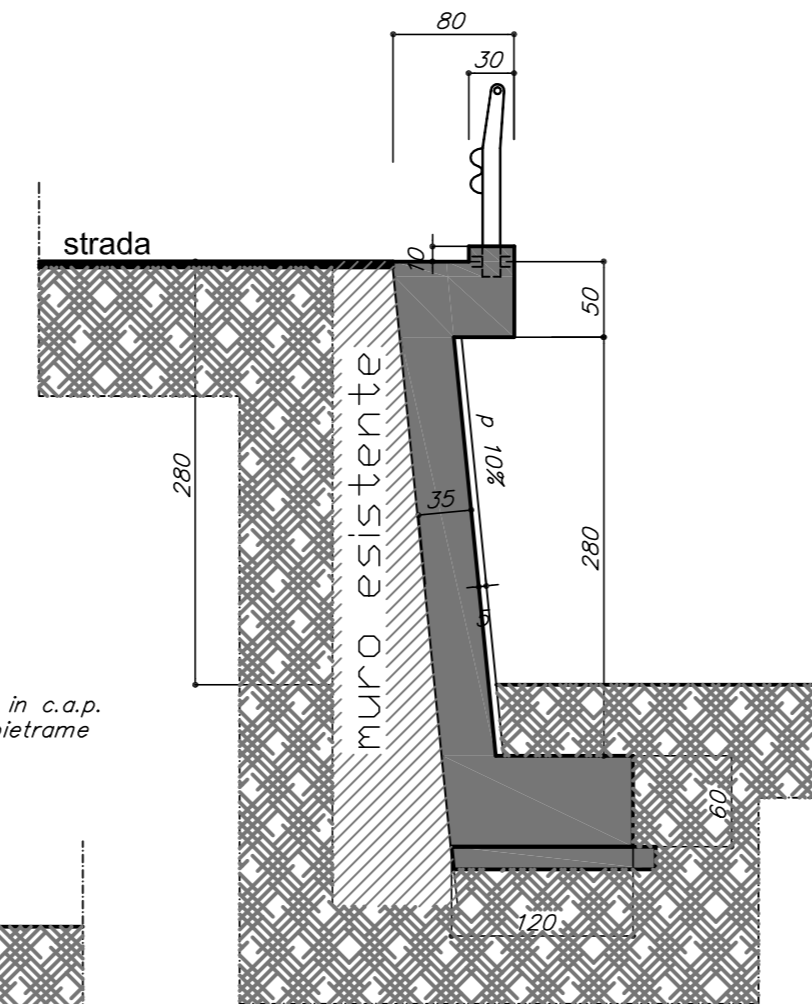
SEZIONE 2



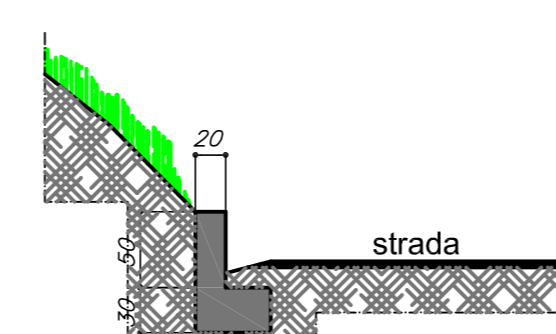
SEZIONE 3



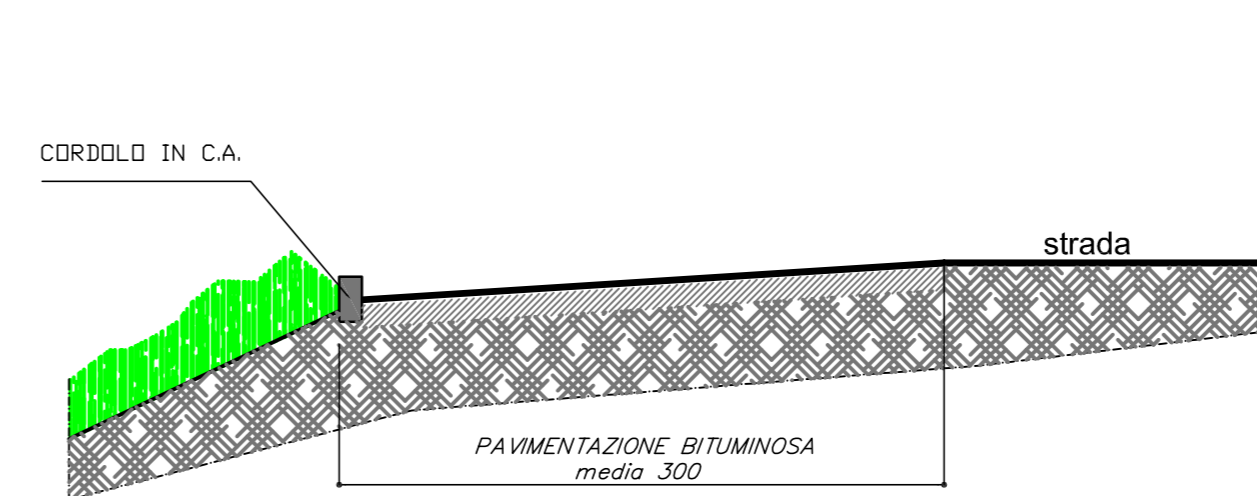
SEZIONE 4



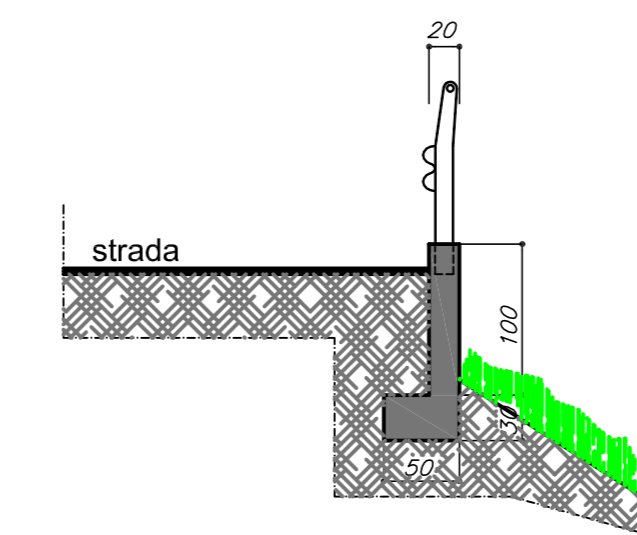
SEZIONE 5



SEZIONE 6



SEZIONE 7



COMUNE DI STRESA
 REGIONE PIEMONTE
 PROVINCIA DEL V.C.O.
**PROGETTO OPERE DI ALLARGAMENTO STRADALE
 IN LOCALITA' "BINDA" a STRESA**

**ALLEGATO CONVENZIONE PROGETTO DI
 RIQUALIFICAZIONE PROPRIETA' EX VILLA LASIO**

Progetto:
PERIZIA DI VARIANTE

Elaborato:
**PLANIMETRIA GENERALE - PLANIMETRIA DI DETTAGLIO
 SEZIONI TRASVERSALI
 (situazione come da progetto originario)**

File name: Progetto.dwg | Scala: 1:250/200/50

Progettazione:
FALCIOLA ING. FRANCO
 n.123 Ordine Ingegneri VCO
 Via Bonomelli n°16
 28845 DOMODOSSOLA (VB)
 tel/fax 0324 249322
 email: studiotecnicofalciola@gmail.com

Visti:

Tavola n°:
23.3.V
 Data: 25 MAGGIO 2018
 Agg:

Committenza: