




CITTA' DI STRESA
Provincia del Verbano-Cusio-Ossola



PROGETTO ESECUTIVO

**LAVORI DI DEPOSITO E SPANDIMENTO
MATERIALI PROVENIENTI DAL DRAGAGGIO
DELLA DARSENA DEL PORTO TURISTICO**

Scala:

Data: Ottobre 2017

Agg.:

Elaborato

SEZIONI TRASVERSALI STRADA

Tavola

05

Progettisti:

ing. Alberto Ferrarotti - Corso S. Martino n° 25, Vercelli
tel/fax 0161 256142, e-mail: ingalbertoferrarotti@gmail.com
Ordine degli Ingegneri della provincia di Vercelli n. A570

dr. geologo Massimiliano Coretta - Corso Cobianchi n° 33, Verbania
tel 0323346288 fax 0323408456, e-mail: maxcoretta@tiscali.it
Ordine Professionale dei Geologi del Piemonte n. A 599

R.U.P.:

geom. MARINA RIZZATO
Responsabile del Servizio del Territorio
comune di Stresa



SEZIONE N. : 1

QT. PROGETTO : 73,000

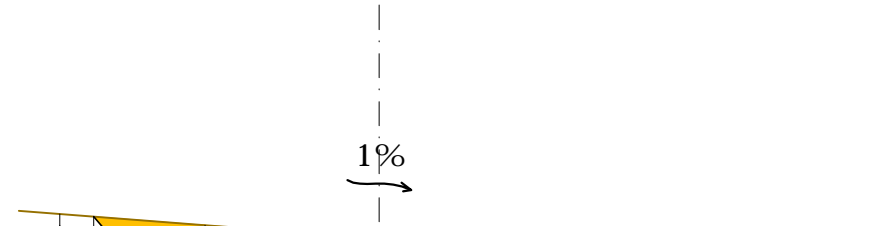
DIST.PROG. : 0,000

DIST.SUCC. : 3,635

SCAVI E BONIFICHE	
STERRO	2,667 mq
RILEVATI	
RILEVATO	0,000 mq

SCALA 1:200

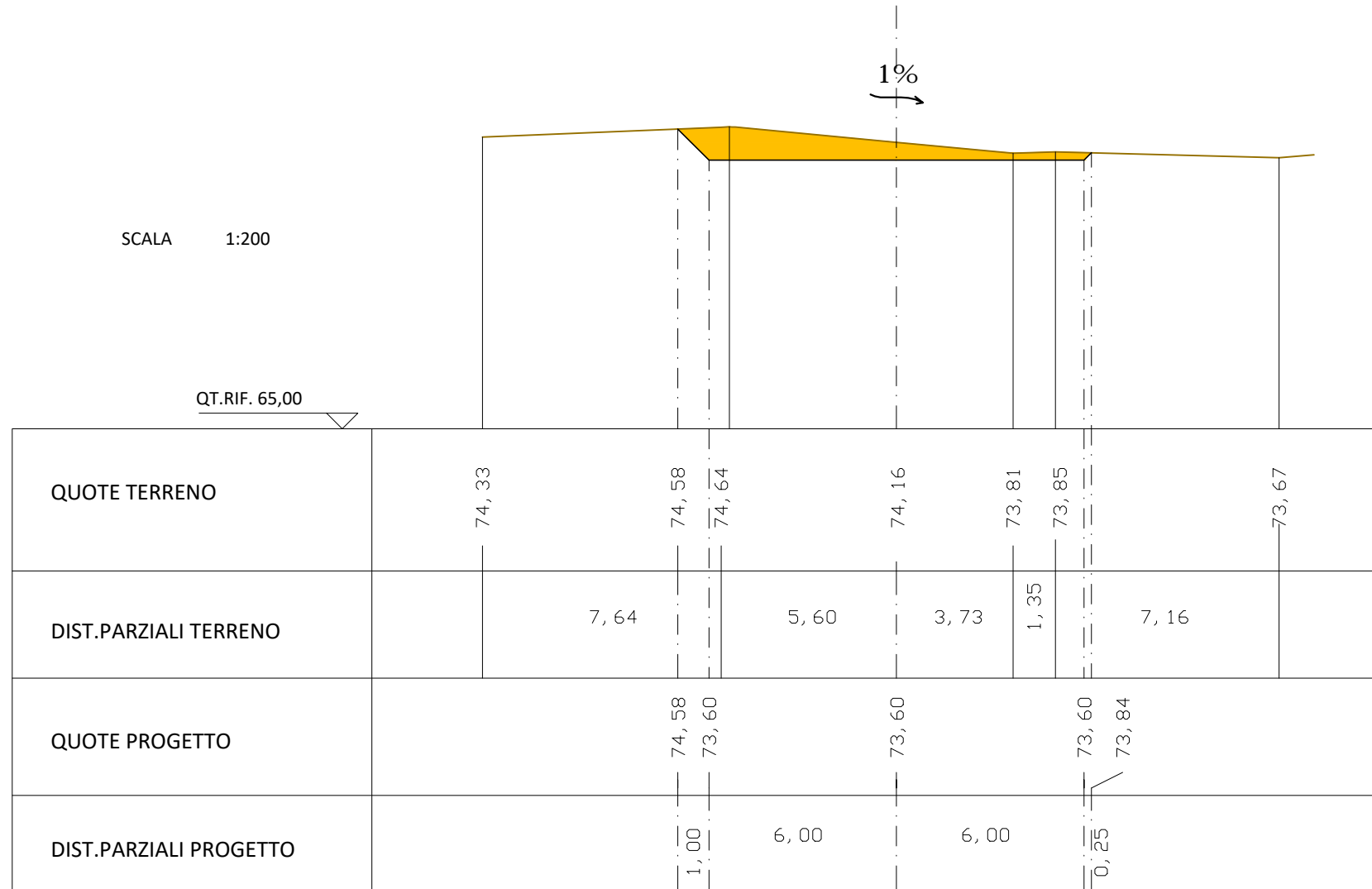
QT.RIF. 65,00



QUOTE TERRENO	73,71	73,64	73,41	73,08	72,96	72,96	73,07
DIST.PARZIALI TERRENO		3,86	4,60	8,25	4,00		
QUOTE PROGETTO	73,64	73,00	73,00	73,00	73,00		
DIST.PARZIALI PROGETTO	0,55	7,00	7,00				

SEZIONE N. : 2
 QT. PROGETTO : 73,600
 DIST.PROG. : 3,635
 DIST.PREC. : 3,635
 DIST.SUCC. : 14,081

SCAVI E BONIFICHE	
STERRO	7,655 mq
RILEVATI	
RILEVATO	0,000 mq

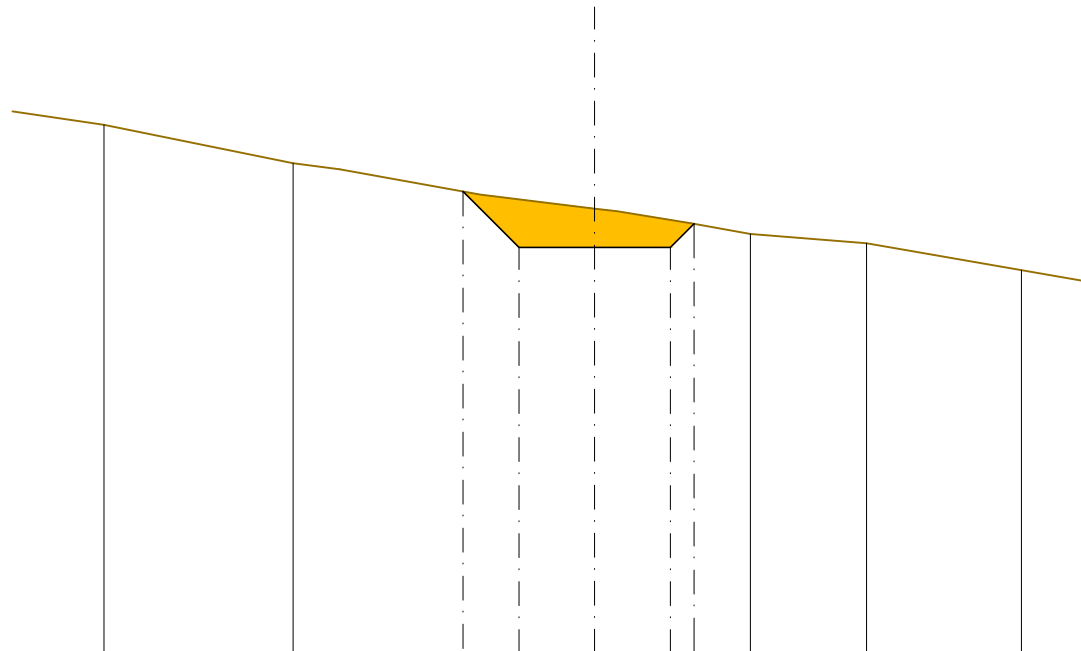


SEZIONE N. : 3
 QT. PROGETTO : 75,690
 DIST.PROG. : 17,716
 DIST.PREC. : 14,081
 DIST.SUCC. : 14,081

SCAVI E BONIFICHE	
STERRO	5,180 mq
RILEVATI	
RILEVATO	0,000 mq

SCALA 1:200

QT.RIF. 65,00



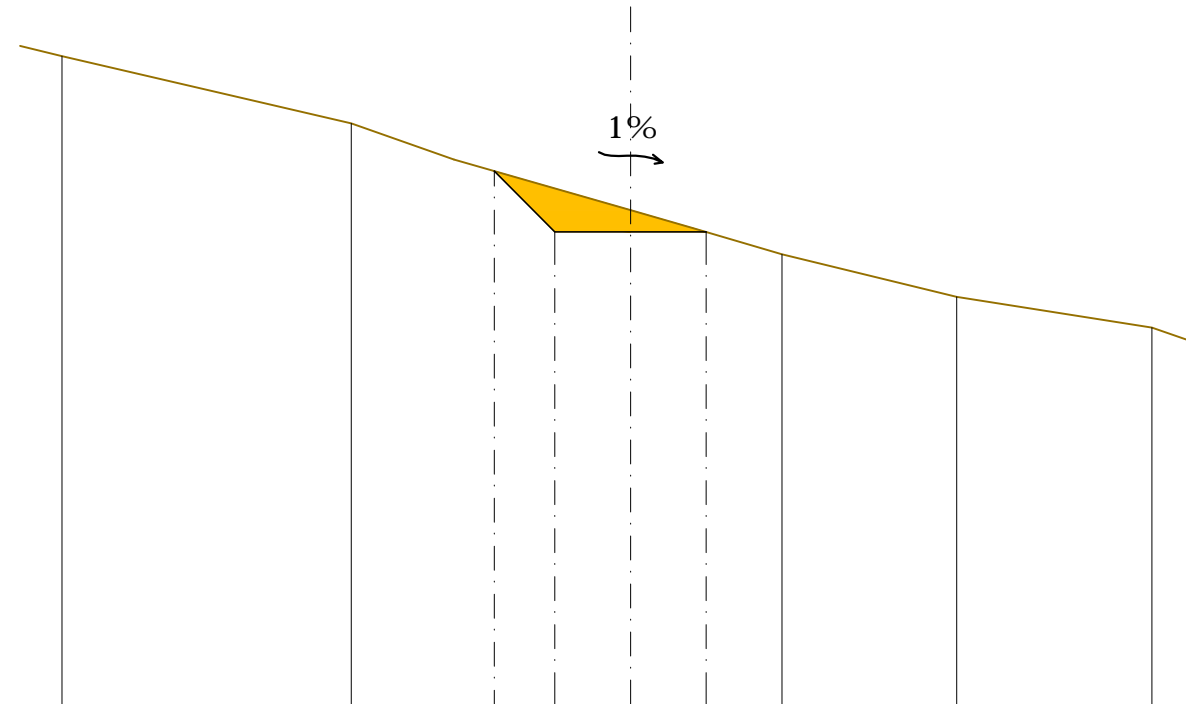
QUOTE TERRENO	78,94	77,92	77,09	76,97	76,72	76,42	76,32	76,05	75,80	75,09
DIST.PARZIALI TERRENO	5,01	4,49	1,50	2,00	2,00	1,50	3,08	4,10		
QUOTE PROGETTO			77,09	75,69	75,69	75,69	76,32			
DIST.PARZIALI PROGETTO			1,50	2,00	2,00	0,63				

SEZIONE N. : 4
 QT. PROGETTO : 77,520
 DIST.PROG. : 31,797
 DIST.PREC. : 11,797
 DIST.SUCC. : 8,203

SCAVI E BONIFICHE	
STERRO	3,610 mq
RILEVATI	
RILEVATO	0,000 mq

SCALA 1:200

QT.RIF. 65,00



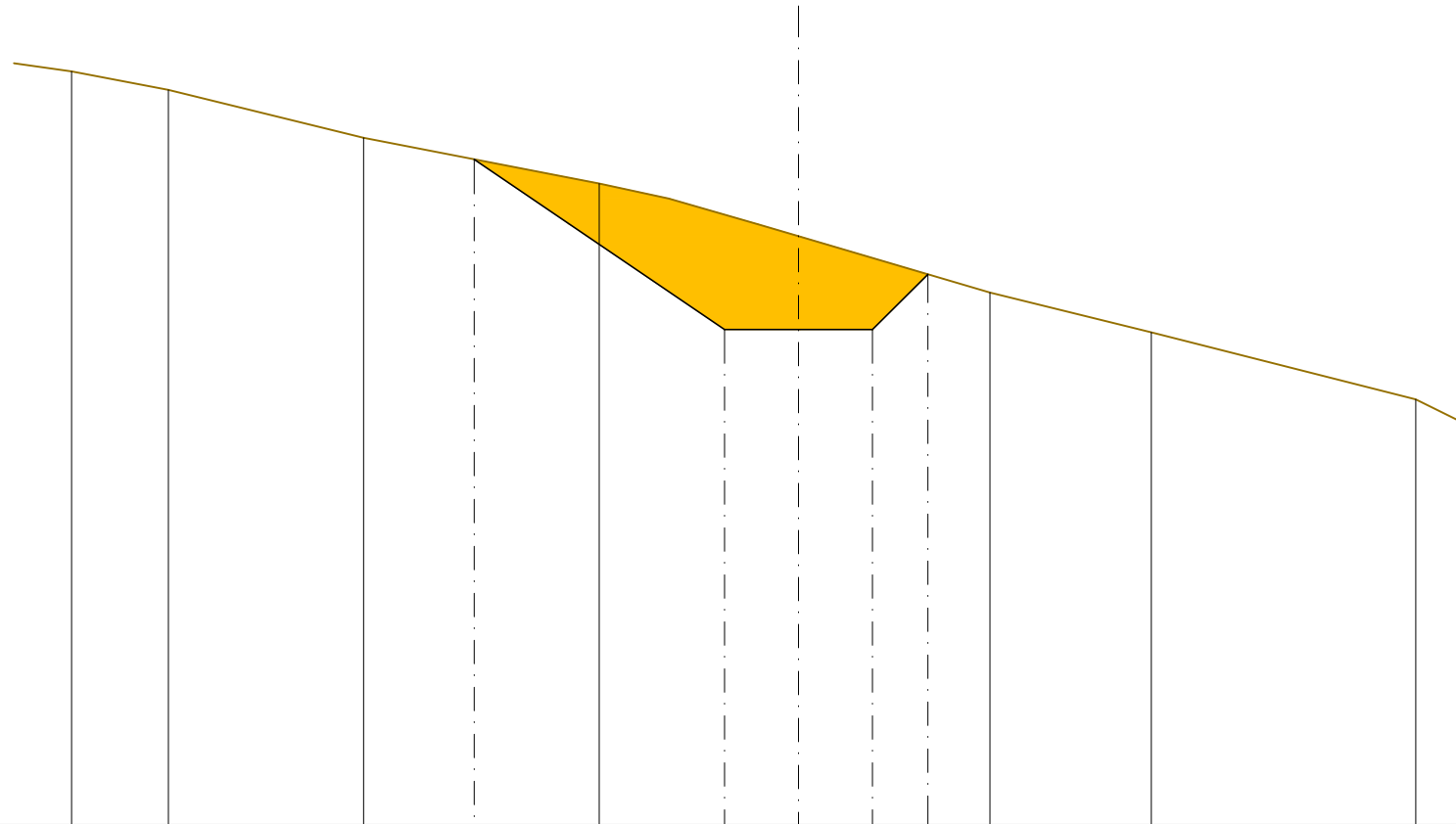
QUOTE TERRENO	82,16	80,43	79,12	78,66	78,09	77,51	76,93	75,78	75,03
DIST.PARZIALI TERRENO	7,65	3,68	1,61	2,00	2,00	2,02	4,62	5,17	
QUOTE PROGETTO			79,12	77,52	77,52	77,52			
DIST.PARZIALI PROGETTO			1,61	2,00	2,00				

SEZIONE N. : 5
 QT. PROGETTO : 78,370
 DIST.PROG. : 40,000
 DIST.PREC. : 8,203
 DIST.SUCC. : 19,945

SCAVI E BONIFICHE	
STERRO	22,213 mq
RILEVATI	
RILEVATO	0,000 mq

SCALA 1:200

QT.RIF. 65,00



QUOTE TERRENO	85,35	84,85	83,55	83,12	82,31	81,55	80,90	80,31	79,87	79,37	78,29	76,48
DIST.PARZIALI TERRENO	2,61	5,28	3,00	3,36	3,40	2,00	2,00	3,18	4,36	7,15		
QUOTE PROGETTO				83,12		78,37	78,37	78,37	79,87			
DIST.PARZIALI PROGETTO					6,76	2,00	2,00	1,50				

SEZIONE N. : 6
 QT. PROGETTO : 81,200
 DIST.PROG. : 60,000
 DIST.PREC. : 20,000
 DIST.SUCC. : 4,100

SCAVI E BONIFICHE	
STERRO	12,865 mq
RILEVATI	
RILEVATO	0,000 mq

SCALA 1:200

QT.RIF. 65,00

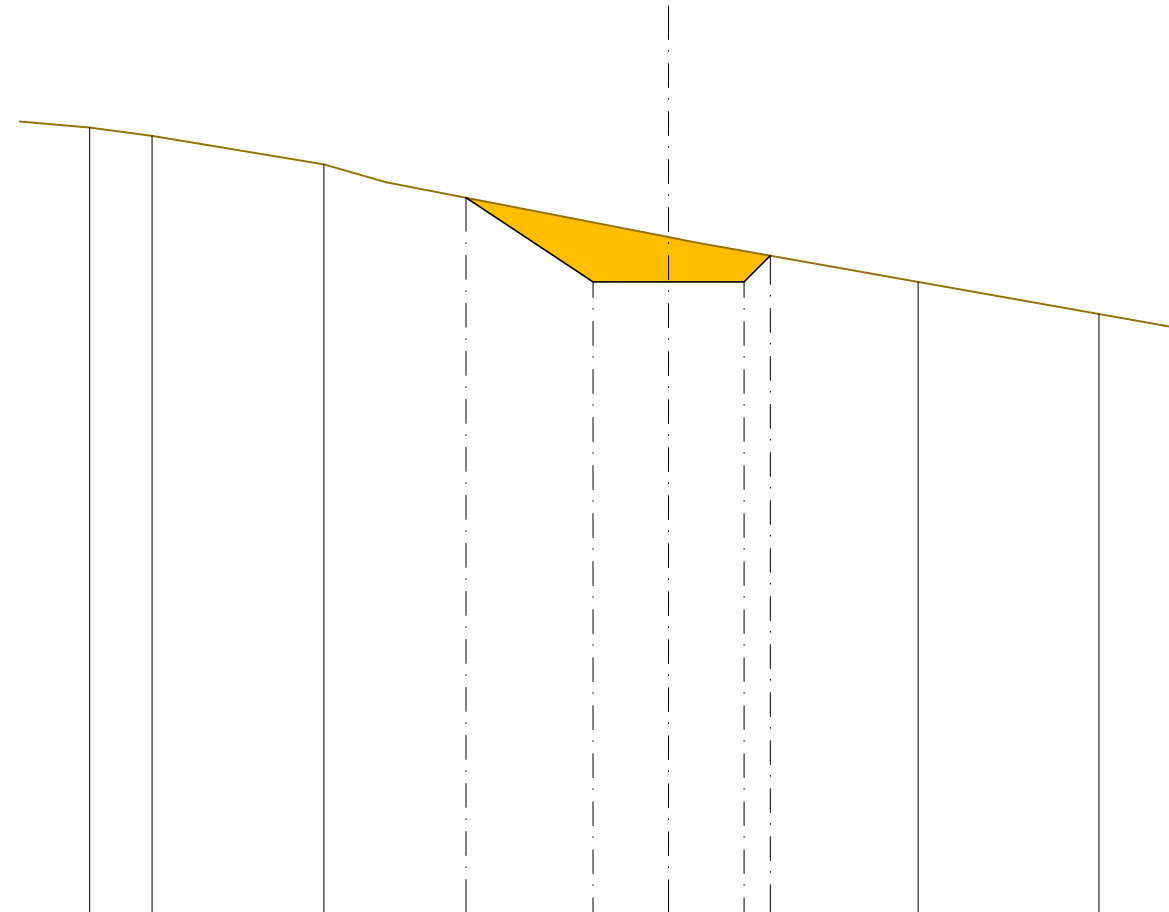
QUOTE TERRENO	85,88	85,61	85,19	84,09	83,31	82,89	82,46	82,24	80,66
DIST.PARZIALI TERRENO	2,22	2,89	3,54	4,57	2,00	2,00	1,05	7,41	
QUOTE PROGETTO				84,09	81,20	81,20	81,20	82,24	
DIST.PARZIALI PROGETTO				4,57	2,00	2,00	1,05		

SEZIONE N. : 7
 QT. PROGETTO : 81,700
 DIST.PROG. : 64,000
 DIST.PREC. : 4,050

SCAVI E BONIFICHE	
STERRO	7,880 mq
RILEVATI	
RILEVATO	0,000 mq

SCALA 1:200

QT.RIF. 65,00



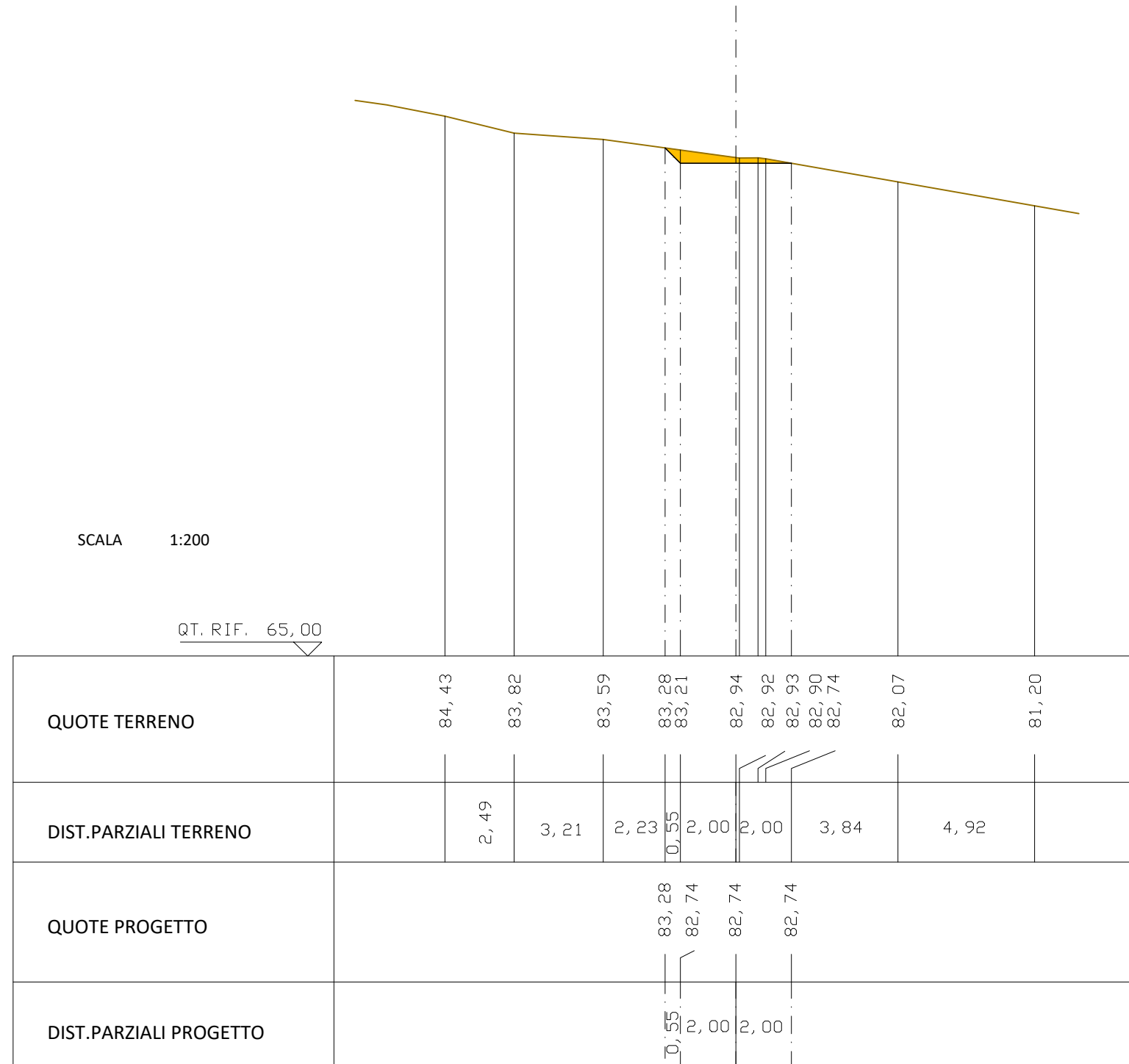
QUOTE TERRENO	85,78	85,56	84,81	83,93	83,27	82,88	82,52	82,41	81,70	80,85
DIST.PARZIALI TERRENO	1,65	4,55	3,76	3,35	2,00	2,00	0,70	3,90	4,78	
QUOTE PROGETTO				83,93	81,70	81,70	81,70	82,41		
DIST.PARZIALI PROGETTO				3,35	2,00	2,00	0,70			

SEZIONE N. : 8
 QT. PROGETTO : 82,740
 DIST.PROG. : 80,000
 DIST.PREC. : 16,000
 DIST.SUCC. : 20,000

SCAVI E BONIFICHE	
STERRO	1,880 mq
RILEVATI	
RILEVATO	0,000 mq

SCALA 1:200

QT. RIF. 65,00

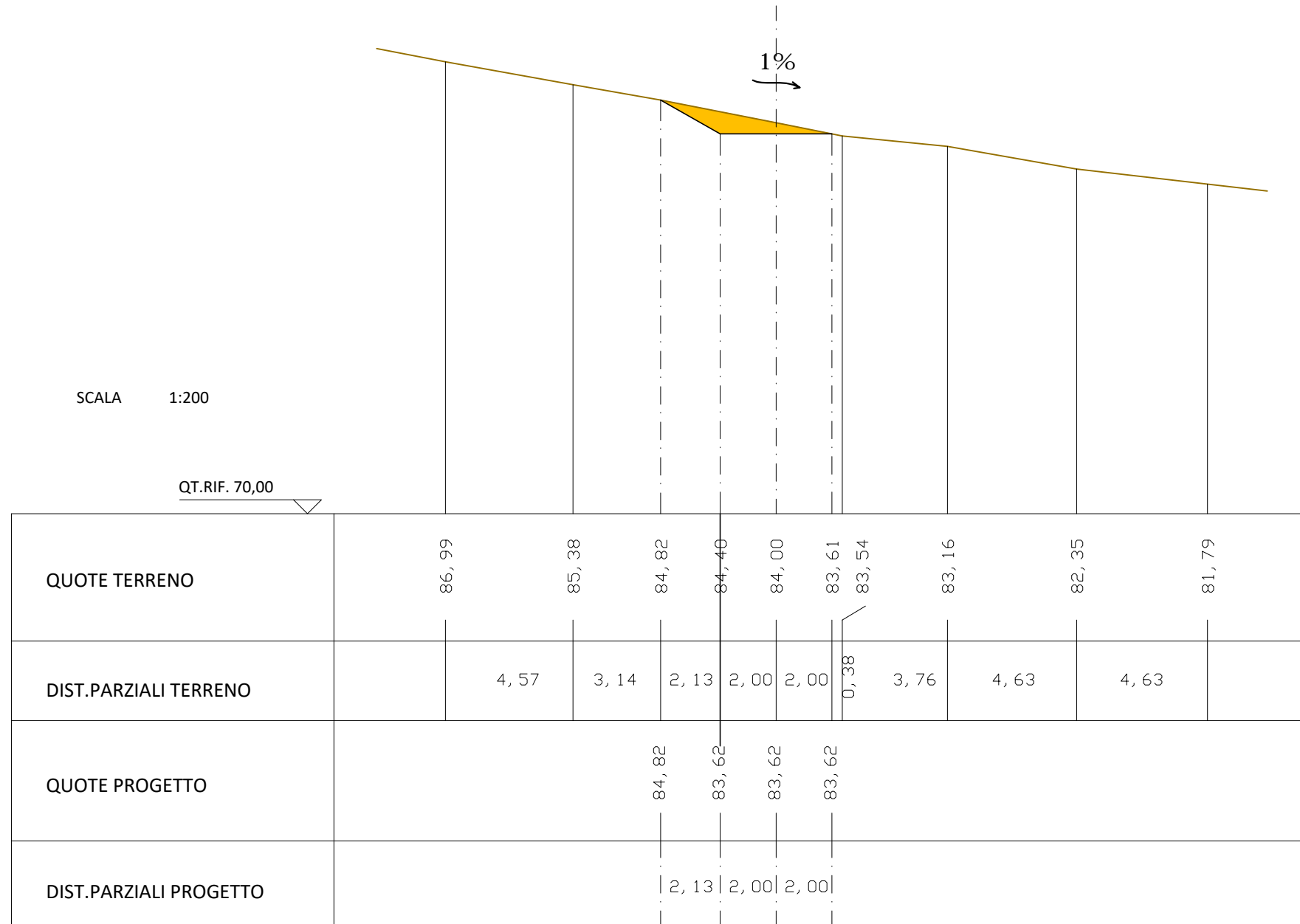


SEZIONE N. : 9
 QT. PROGETTO : 83,622
 DIST.PROG. : 100,000
 DIST.PREC. : 20,000
 DIST.SUCC. : 20,000

SCAVI E BONIFICHE	
STERRO	2,521 mq
RILEVATI	
RILEVATO	0,000 mq

SCALA 1:200

QT.RIF. 70,00

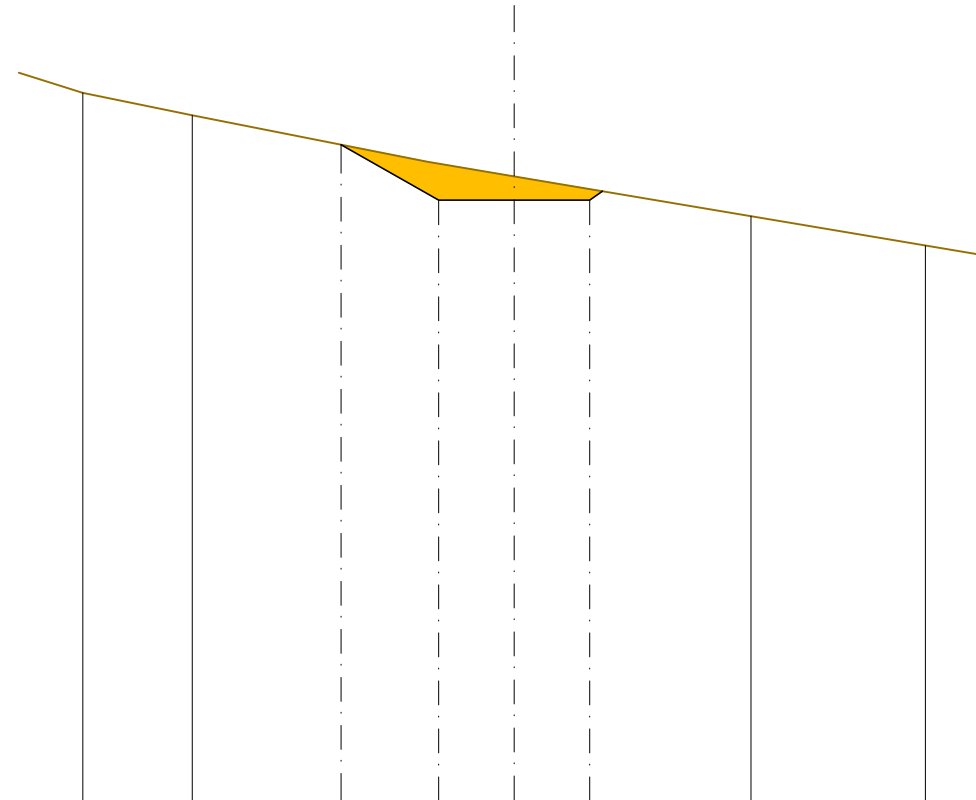


SEZIONE N. : 10
 QT. PROGETTO : 85,920
 DIST.PROG. : 120,000
 DIST.PREC. : 20,000
 DIST.SUCC. : 20,000

SCAVI E BONIFICHE	
STERRO	4,128 mq
RILEVATI	
RILEVATO	0,000 mq

SCALA 1:200

QT.RIF. 70,00



QUOTE TERRENO	88,76	88,16	87,39	86,88	86,55	86,21	85,49	84,73
DIST.PARZIALI TERRENO	2,90	3,94	2,58	2,00	2,00	4,40	4,50	
QUOTE PROGETTO			87,39	85,92	85,92	85,92		
DIST.PARZIALI PROGETTO			2,58	2,00	2,00			

SEZIONE N. : 11
 QT. PROGETTO : 88,510
 DIST.PROG. : 140,000
 DIST.PREC. : 20,000
 DIST.SUCC. : 28,662

SCAVI E BONIFICHE	
STERRO	4,128 mq
RILEVATI	
RILEVATO	0,000 mq

SCALA 1:200

QT.RIF. 70,00

QUOTE TERRENO	91,73	91,38	91,18		89,93	89,49	89,15	88,87		86,91
DIST.PARZIALI TERRENO	1,72	1,38		7,42	2,58	2,00	2,00		11,34	
QUOTE PROGETTO					89,93	88,51	88,51	88,51		
DIST.PARZIALI PROGETTO					2,58	2,00	2,00			

SEZIONE N. : 12
 QT. PROGETTO : 91,120
 DIST.PROG. : 168,000
 DIST.PREC. : 28,000
 DIST.SUCC. : 24,000

SCAVI E BONIFICHE	
STERRO	4,742 mq
RILEVATI	
RILEVATO	0,000 mq

SCALA 1:200

QT.RIF. 70,00

QUOTE TERRENO	94,92	93,55	92,59	92,20	91,86	91,52	89,35	87,48
DIST.PARZIALI TERRENO	7,86	7,25				12,60	15,58	
QUOTE PROGETTO			92,59	91,12	91,12	91,12		
DIST.PARZIALI PROGETTO			2,60	2,00	2,00			

SEZIONE N. : 13
 QT. PROGETTO : 94,800
 DIST.PROG. : 192,000
 DIST.PREC. : 24,000
 DIST.SUCC. : 8,000

SCAVI E BONIFICHE	
STERRO	9,829 mq
RILEVATI	
RILEVATO	0,000 mq

SCALA 1:200

QT.RIF. 70,00

QUOTE TERRENO	95,18	95,65	96,08	96,19	96,27	96,36	96,50	97,08
DIST.PARZIALI TERRENO	10,54	9,50	2,30	2,00	2,00	3,00	12,84	
QUOTE PROGETTO			96,08	94,80	94,80	94,80	96,50	
DIST.PARZIALI PROGETTO			2,30	2,00	2,00	3,00		

SEZIONE N. : 14
 QT. PROGETTO : 96,000
 DIST.PROG. : 200,000
 DIST.PREC. : 8,000
 DIST.SUCC. : 20,000

SCAVI E BONIFICHE	
STERRO	7,346 mq
RILEVATI	
RILEVATO	0,000 mq

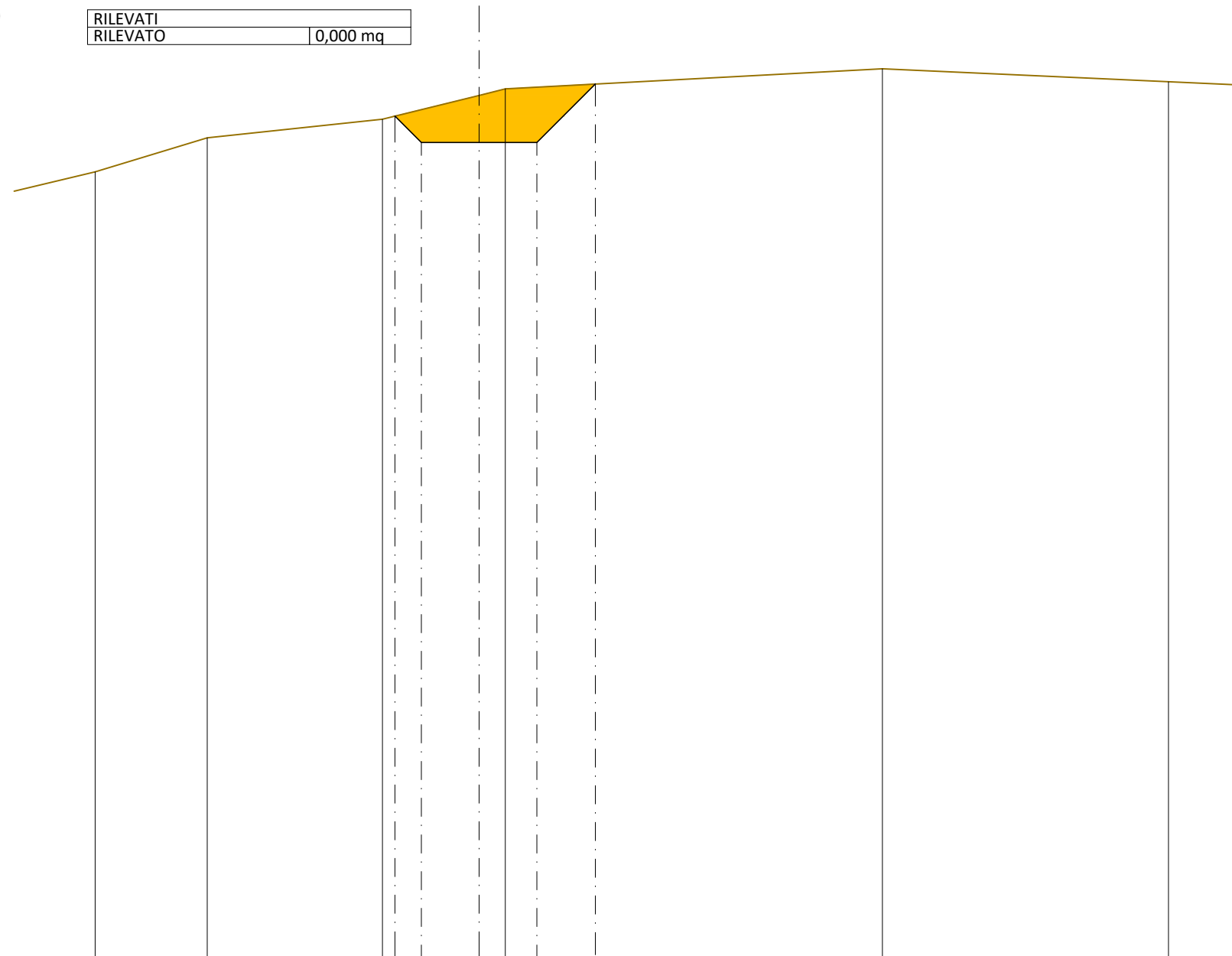
SCALA 1:200

QT.RIF. 70,00

QUOTE TERRENO	94, 97	96, 95	97, 06	97, 30	97, 53	97, 74	98, 75	99, 40
DIST.PARZIALI TERRENO	17, 05	0, 95	2, 00	2, 00	1, 73	8, 74	5, 55	
QUOTE PROGETTO		96, 95	96, 00	96, 00	96, 00	97, 74		
DIST.PARZIALI PROGETTO		0, 95	2, 00	2, 00	1, 73			

SEZIONE N. : 15
 QT. PROGETTO : 98,200
 DIST.PROG. : 220,000
 DIST.PREC. : 20,000
 DIST.SUCC. : 20,000

SCAVI E BONIFICHE	
STERRO	8,870 mq
RILEVATI	
RILEVATO	0,000 mq



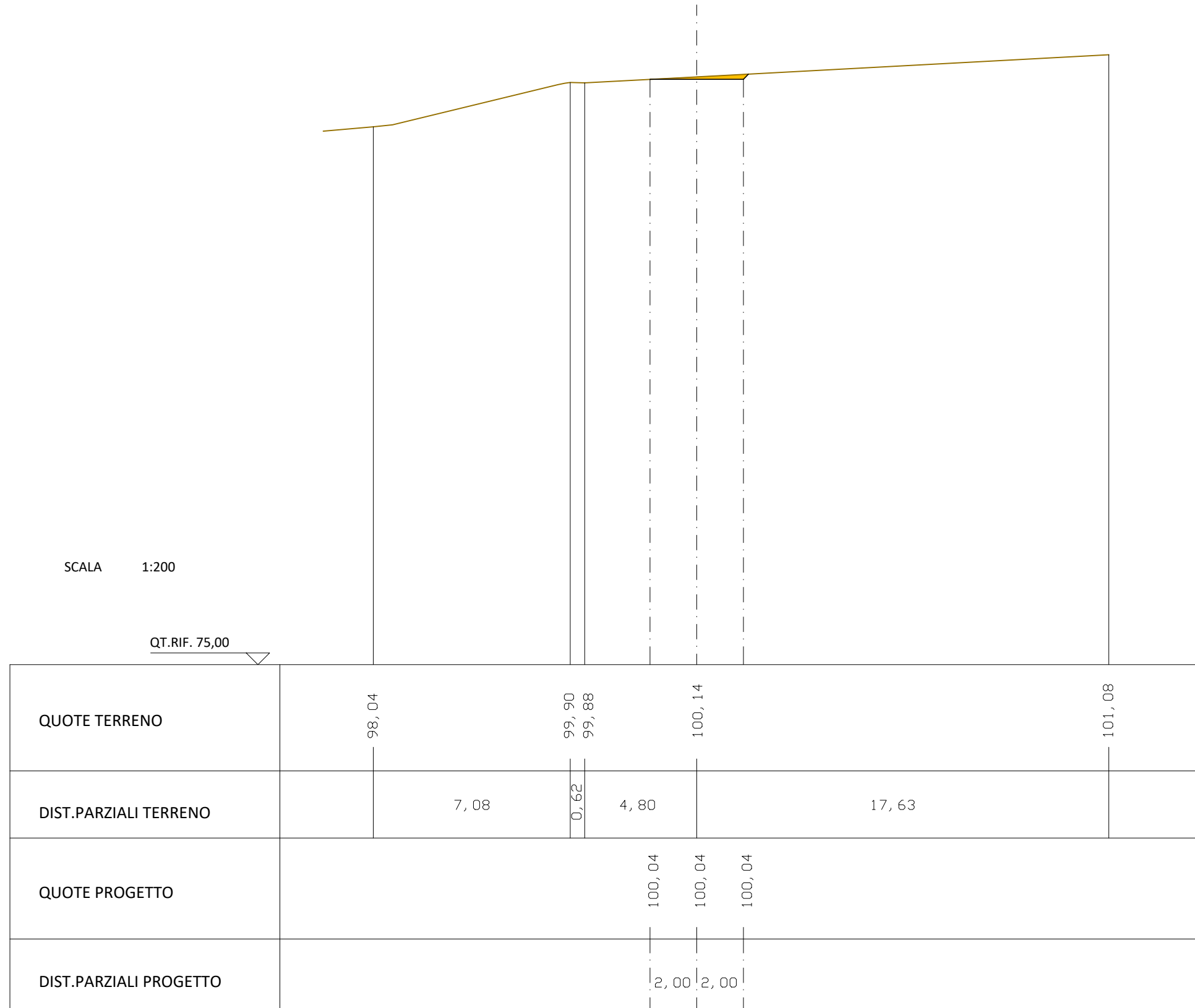
SCALA 1:200

QT.RIF. 70,00

QUOTE TERRENO	97,19	98,36	99,01	99,83	100,06	100,75	100,30
DIST.PARZIALI TERRENO	3,88	6,07	3,34	0,91	13,05	9,90	
QUOTE PROGETTO			99,11 98,20	98,20	98,20	100,11	
DIST.PARZIALI PROGETTO			0,91	2,00	2,00	2,05	

SEZIONE N. : 16
 QT. PROGETTO : 100,040
 DIST.PROG. : 240,000
 DIST.PREC. : 20,000
 DIST.SUCC. : 20,000

SCAVI E BONIFICHE	
STERRO	1,026 mq
RILEVATI	
RILEVATO	0,000 mq

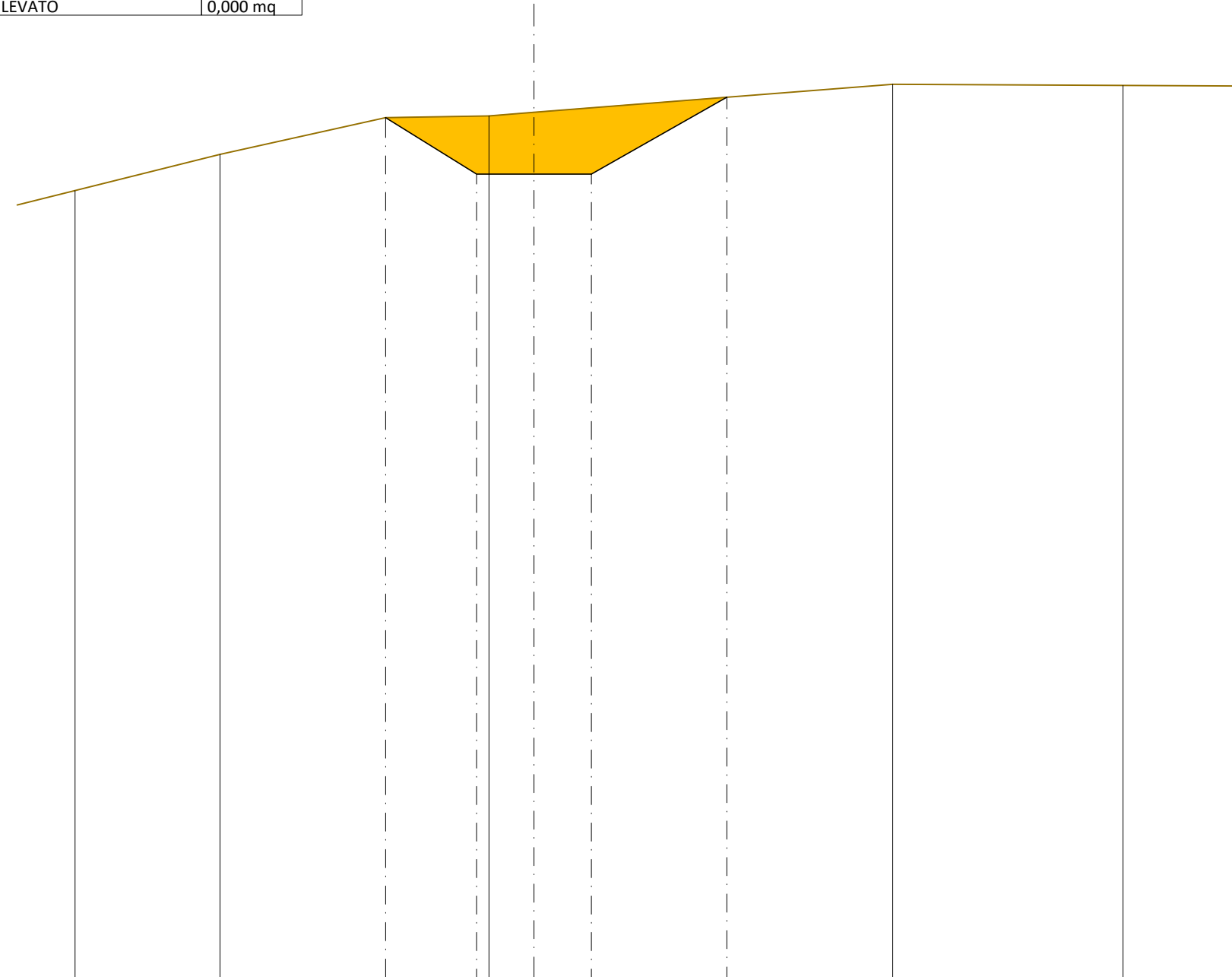


SEZIONE N. : 17
 QT. PROGETTO : 103,000
 DIST.PROG. : 260,000
 DIST.PREC. : 20,000
 DIST.SUCC. : 20,000

SCAVI E BONIFICHE	
STERRO	17,180 mq
RILEVATI	
RILEVATO	0,000 mq

SCALA 1:200

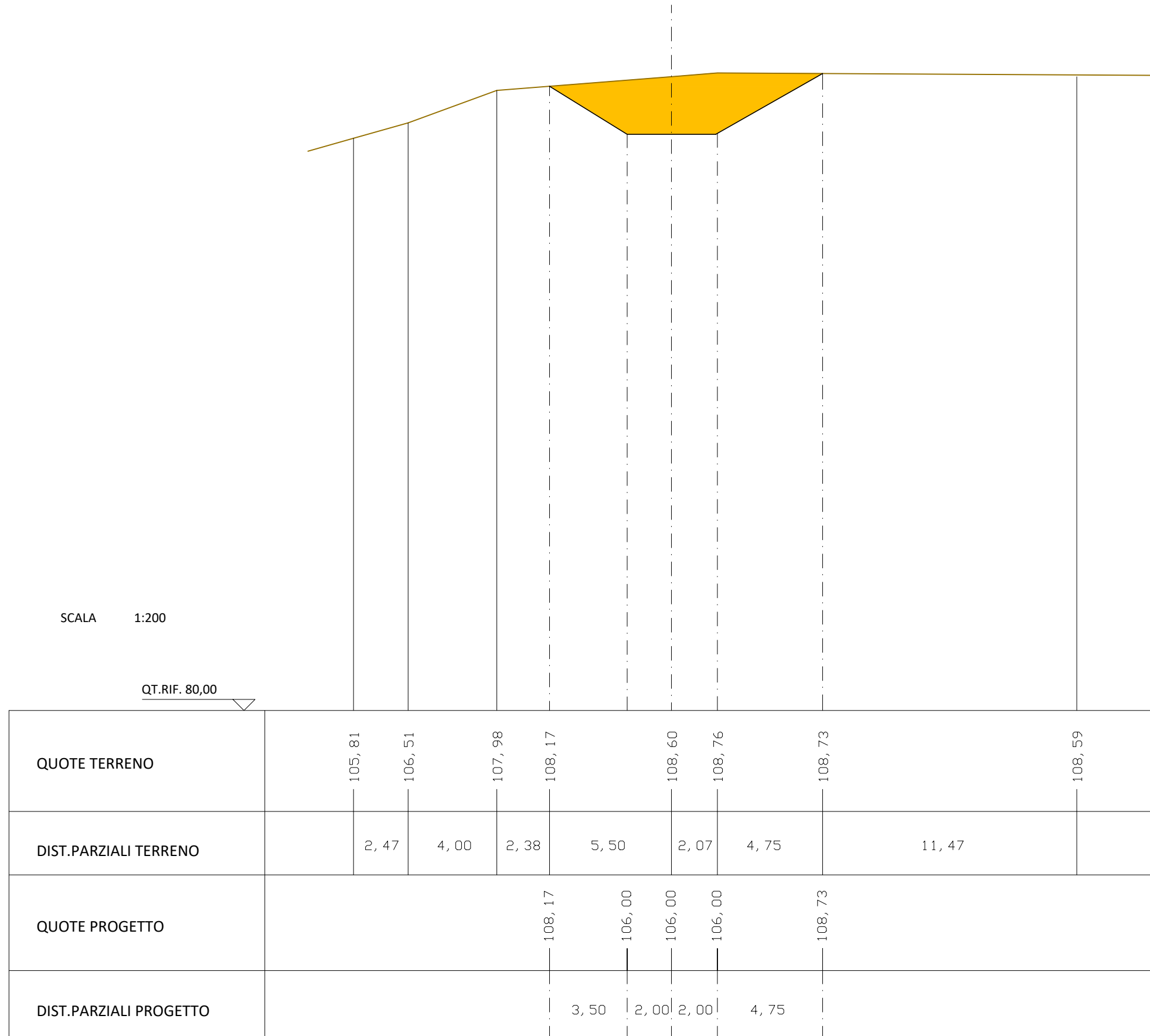
QT.RIF. 75,00



QUOTE TERRENO	102,42	103,68	104,96	105,02	105,13	105,67	106,12	106,08
DIST.PARZIALI TERRENO	5,05	5,76	3,60	1,57	6,71	5,78	8,02	
QUOTE PROGETTO			104,96	103,00	103,00	103,00	105,67	
DIST.PARZIALI PROGETTO			3,17	2,00	2,00	4,71		

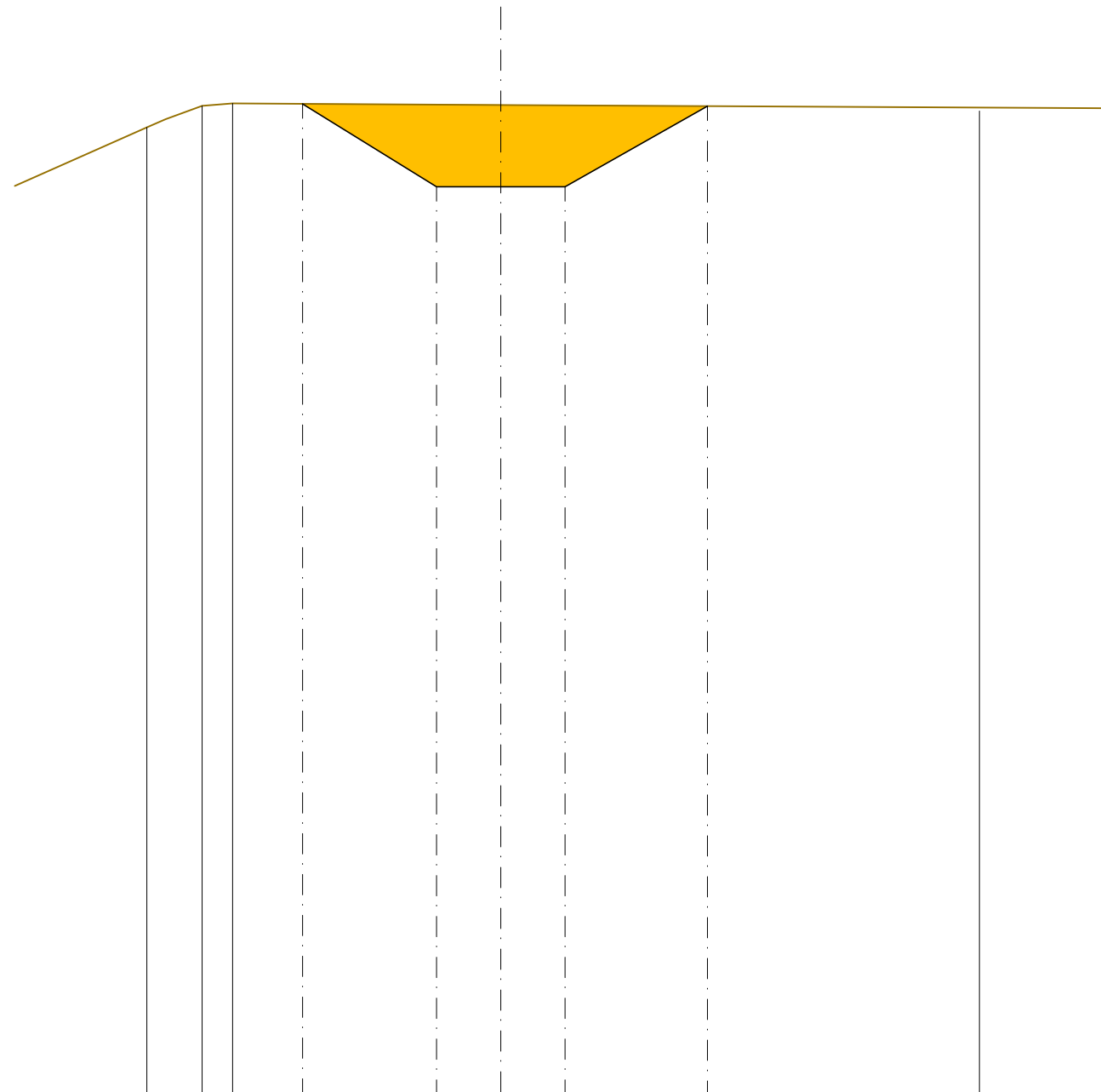
SEZIONE N. : 18
 QT. PROGETTO : 106,000
 DIST.PROG. : 280,000
 DIST.PREC. : 20,000
 DIST.SUCC. : 20,000

SCAVI E BONIFICHE	
STERRO	21,254 mq
RILEVATI	
RILEVATO	0,000 mq



SEZIONE N. : 19
 QT. PROGETTO : 108,200
 DIST.PROG. : 300,000
 DIST.PREC. : 20,000
 DIST.SUCC. : 20,000

SCAVI E BONIFICHE	
STERRO	21,590 mq
RILEVATI	
RILEVATO	0,000 mq



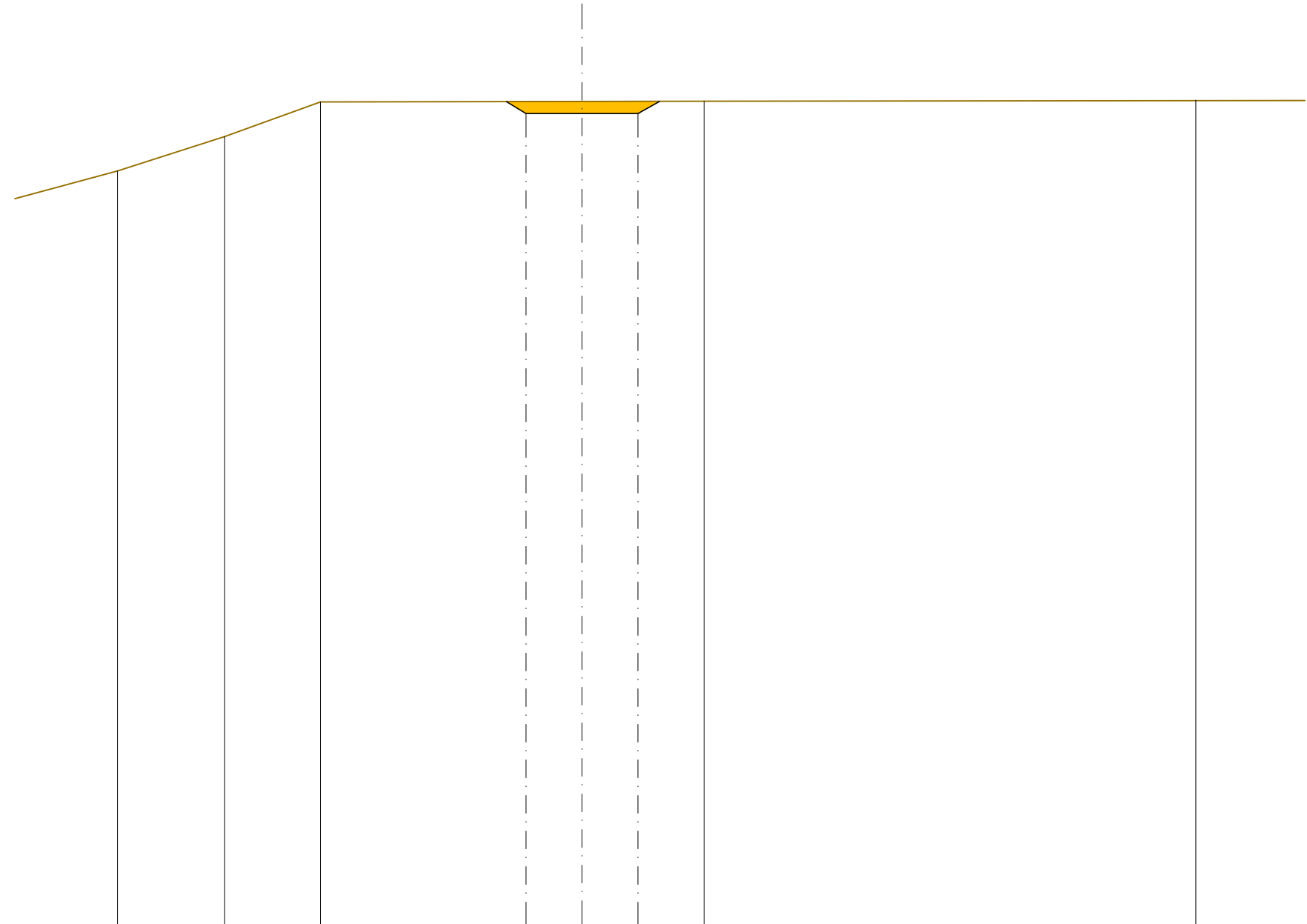
SCALA 1:200

QT.RIF. 80,00

QUOTE TERRENO		110,04	110,71	110,78	110,75		110,74		110,70		110,55
DIST.PARZIALI TERRENO		1,72	0,95	2,18	6,18		6,42		8,47		
QUOTE PROGETTO					110,75		108,20	108,20	108,20		110,70
DIST.PARZIALI PROGETTO					4,18		2,00	2,00	4,42		

SEZIONE N. : 20
 QT. PROGETTO : 109,000
 DIST.PROG. : 320,000
 DIST.PREC. : 20,000
 DIST.SUCC. : 20,000

SCAVI E BONIFICHE	
STERRO	2,310 mq
RILEVATI	
RILEVATO	0,000 mq



SCALA 1:200

QT.RIF. 80,00

QUOTE TERRENO	106,95	108,17	109,41	109,43	109,44	109,46
DIST.PARZIALI TERRENO	3,83	3,42	9,33	4,36	17,55	
QUOTE PROGETTO				109,00	109,00	109,00
DIST.PARZIALI PROGETTO				2,00	2,00	

SEZIONE N. : 21
 QT. PROGETTO : 109,650
 DIST.PROG. : 340,000
 DIST.PREC. : 20,000
 DIST.SUCC. : 20,000

SCAVI E BONIFICHE	
STERRO	0,856 mq
RILEVATI	
RILEVATO	0,000 mq

SCALA 1:200

QT.RIF. 80,00

QUOTE TERRENO	108,55	108,68	109,25	109,81	110,07	111,33	111,69
DIST.PARZIALI TERRENO	1,99	10,03	5,66	3,23	11,93	3,23	
QUOTE PROGETTO			109,65	109,65	109,65		
DIST.PARZIALI PROGETTO			2,00	2,00			

SEZIONE N. : 22
 QT. PROGETTO : 109,480
 DIST.PROG. : 360,000
 DIST.PREC. : 20,000
 DIST.SUCC. : 20,000

SCAVI E BONIFICHE	
STERRO	0,656 mq
RILEVATI	
RILEVATO	0,000 mq

SCALA 1:200

QT.RIF. 80,00

QUOTE TERRENO	108,66	109,58	110,37	110,49	113,31
DIST.PARZIALI TERRENO	15,95	13,88	1,12	7,89	
QUOTE PROGETTO	109,48	109,48	109,48		
DIST.PARZIALI PROGETTO	2,00	2,00			

SEZIONE N. : 23
 QT. PROGETTO : 109,100
 DIST.PROG. : 380,000
 DIST.PREC. : 20,000

SCAVI E BONIFICHE	
STERRO	0,556 mq
RILEVATI	
RILEVATO	0,489 mq



SCALA 1:200

QT.RIF. 80,00

QUOTE TERRENO	105,96	107,35	108,73	109,10	109,65	110,10	110,53	113,63
DIST.PARZIALI TERRENO	11,25	9,47	2,43	2,70	2,75	13,02	7,19	
QUOTE PROGETTO			108,73	109,10	109,10	109,10	109,65	
DIST.PARZIALI PROGETTO			0,50	2,00	2,00	0,63		